



# TIPPS & TOUREN UM **HARBURG**

*...das Tor zum Ries*



...GANZ SCHE KOMOD:

# Die KOMOOT-App



Holen Sie sich unsere spannenden Touren mit einer ausführlichen Beschreibung auf Ihr Handy. Neben vielen weiteren spannenden Informationen zu den Routen finden Sie auch Tipps für traumhafte Fotostopps zum Einkehren in der Gastronomie und eine Navi-Funktion - damit Sie auch sicher am Ziel ankommen.

Wir wünschen Ihnen viel Spaß unser Harburg zu entdecken. Teilen Sie Ihre Eindrücke [#harburgentdecken!](#)



Die Komoot-App finden Sie kostenlos im App-Store in Ihrem Smartphone. Neben allen Touren in diesem Flyer finden Sie einen QR-Code. Scannen Sie diesen mit Ihrem Smartphone ein und schon finden Sie alles Wichtige zur Tour in der App.

„...ganz sche komod...“

... ist Rieser Mundart und bedeutet so viel wie „ganz schön praktisch“.

...OB WANDERN ODER RADELN:

# Harburg ist (ent)spannend!

Das malerische Städtchen, direkt an der Romantischen Straße gelegen, lädt den Erholungssuchenden zum Verweilen ein. Schloß Harburg und die pittoreske Altstadt machen einen Besuch zu einem besonderen Erlebnis.

Die dazu noch faszinierende Landschaft des „Nationalen Geopark Ries“ lädt dazu ein, von Ihnen entdeckt zu werden!

Die Routen durch das gesamte Stadtgebiet von Harburg wurden abwechslungsreich geplant und bieten Zeit, Neues zu entdecken, spannende Ein- und Ausblicke zu bekommen und die einmalige Natur zu erleben.

Genießen Sie auch die Zeit unterwegs und gönnen Sie sich eine Pause: Die Hotels, Wirtshäuser und Biergärten sind allesamt empfehlenswert und sind auch einen kleinen Umweg wert...

Mehr dazu unter [www.stadt-harburg-schwaben.de](http://www.stadt-harburg-schwaben.de)





# TOURINFO

📍 Dorfmitte, Ebermergen

🚲 2,5 Stunden | Ø 14 km/h

🚶 8,0 h | Ø 5,0 km/h

↔ 34,8 km

⬆ 440 m Höhenmeter

🌀 mittelschwer



QR-Code scannen  
und die Tour über  
die App starten.

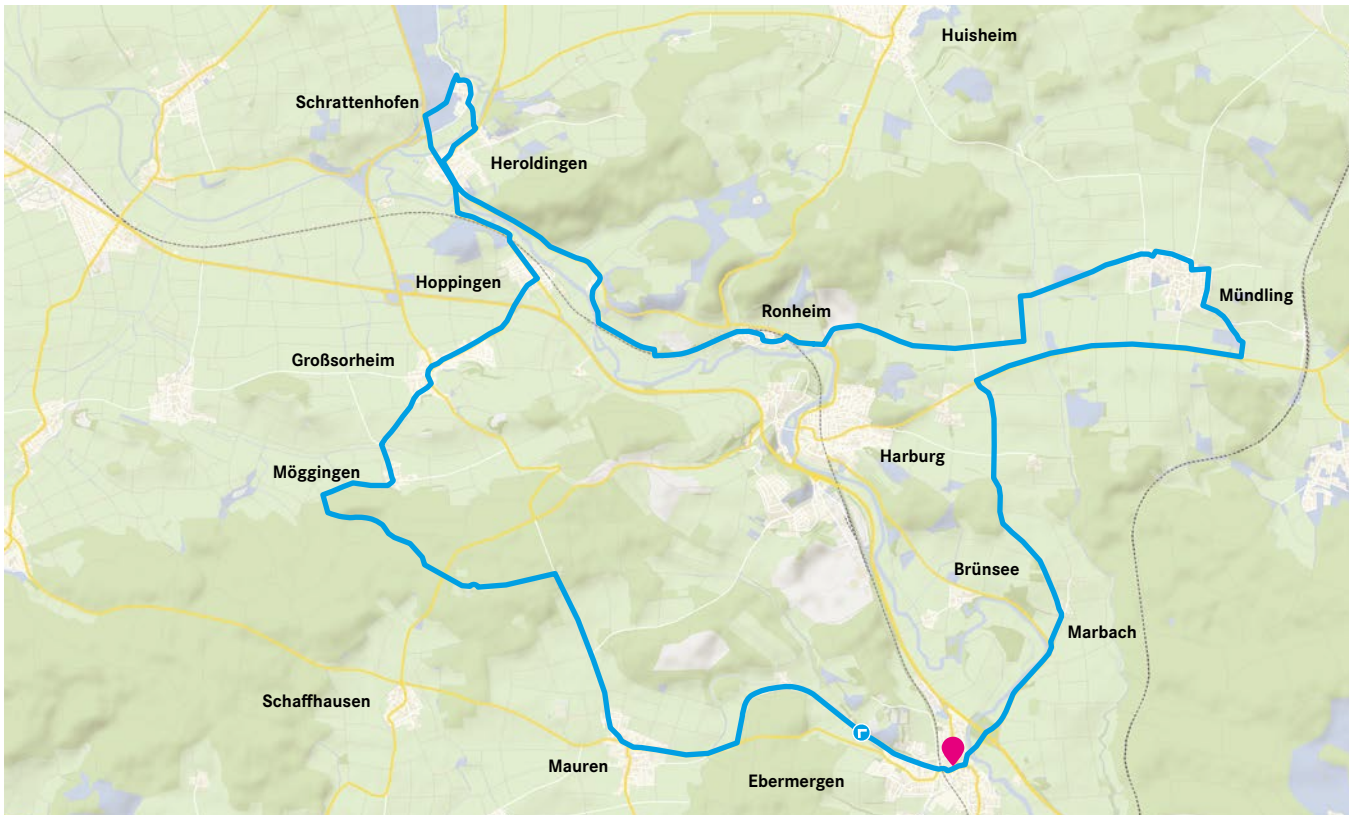
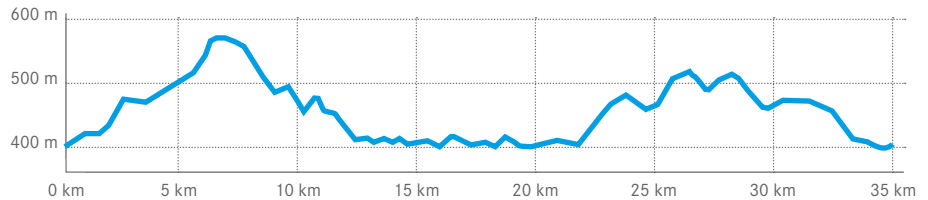


[komoot.de/tour/344039527](https://komoot.de/tour/344039527)

DIE ORTSTEILE VON HARBURG ERFAHREN

## Harburg und alle Ortsteile in einer Tour

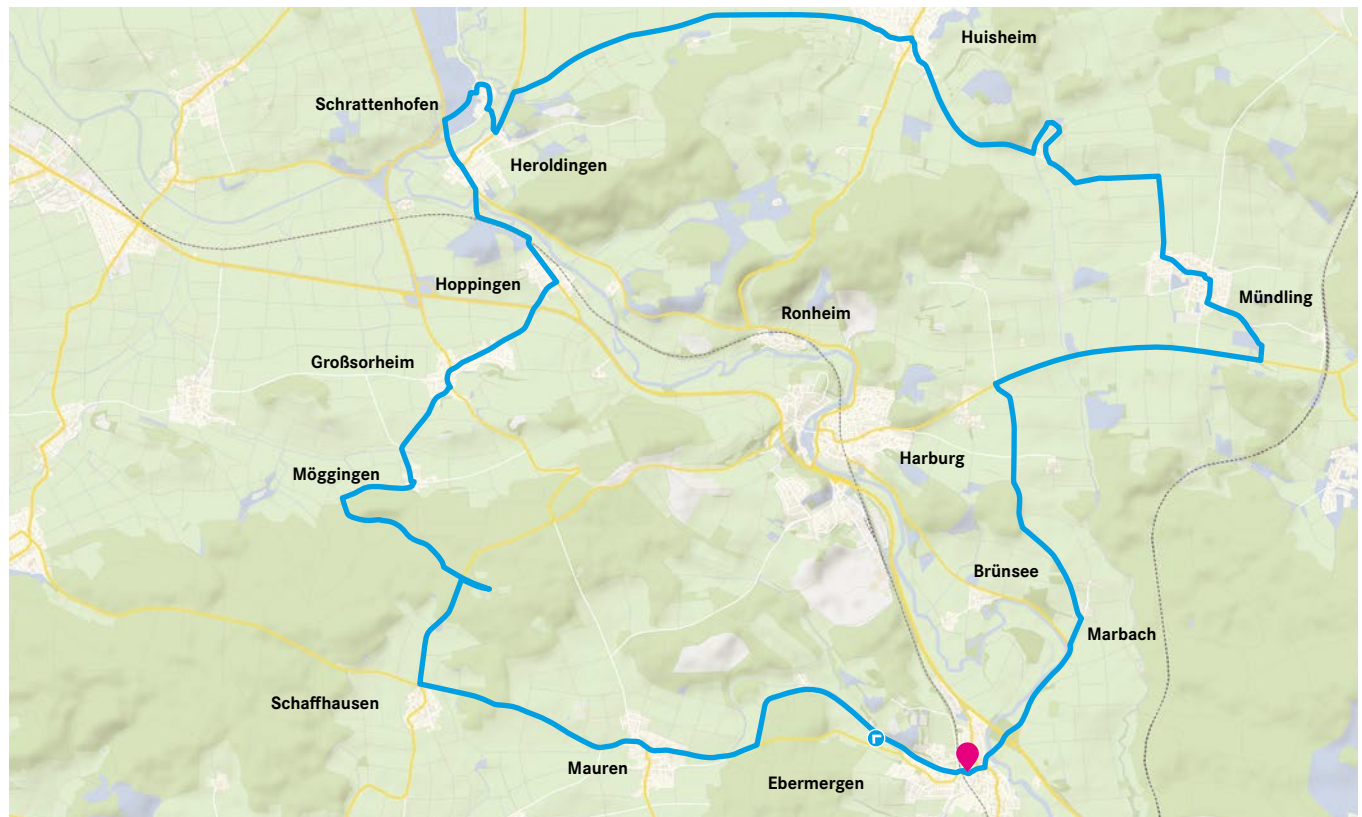
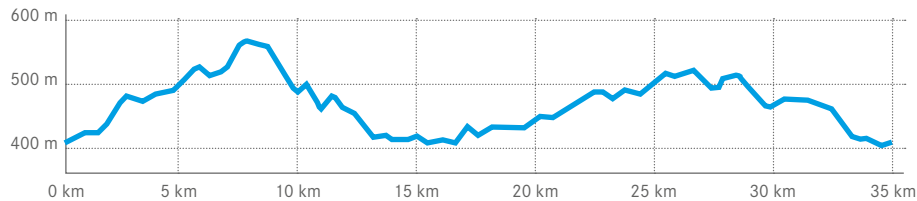
Die Tour führt durch fast alle Ortsteile von Harburg mit einer (Er-)Fahrtung der Schwäbischen und Fränkischen Alb. Es geht immer stetig bergauf und bergab, durch schöne Fluss- und Heidelandschaften mit malerischen Ausblicken in das Riesbecken und in die Donauebene. Zum Verweilen laden u. a. das Kunstwerk „Blick ins Ries“ am Glaubenberg, die Lourdes Grotte bei Mündling und das „Gipfelkreuz“ auf dem Bock ein. Gelegenheit für eine Stärkung finden Sie bei einem Besuch der Gasthäuser entlang der Tour.



RUNDE ENTLANG DES RIESRANDES

# Die große Harburg-Runde XXL

Die XXL Runde ist ein wellenförmiges Auf und Ab zwischen dem Flusstal der Wörnitz, den beiden Höhenzügen der Schwäbischen und Fränkischen Alb und dem Rieskraterbecken. Vorbei an idyllischen Wald- und Heidelandschaften und malerischen Flusssauen. Die abwechslungsreiche Vegetation ist Spiegelbild des Bodens und seiner Eigenschaften im Riesrand. Bei dieser erweiterten Runde über Huisheim tauchen Sie sogar ein Stück weit in die Ebene des Rieskraterbeckens ein.



## TOURINFO

 Dorfmitte, Ebermergen


 3,0 h | Ø 14 km/h

 8,5 h | Ø 5,0 km/h

 36,1 km

 440 m Höhenmeter

 mittelschwer



QR-Code scannen  
und die Tour über  
die App starten.

[komoot.de/tour/344158797](https://komoot.de/tour/344158797)



# TOURINFO

📍 Alte Brücke, Harburg

🚲 50 Minuten | Ø 14 km/h

🚶 5 h | Ø 5,0 km/h


↔ 11,7 km

⬆ 180 m Höhenmeter

🌀 mittelschwer



QR-Code scannen  
und die Tour über  
die App starten.

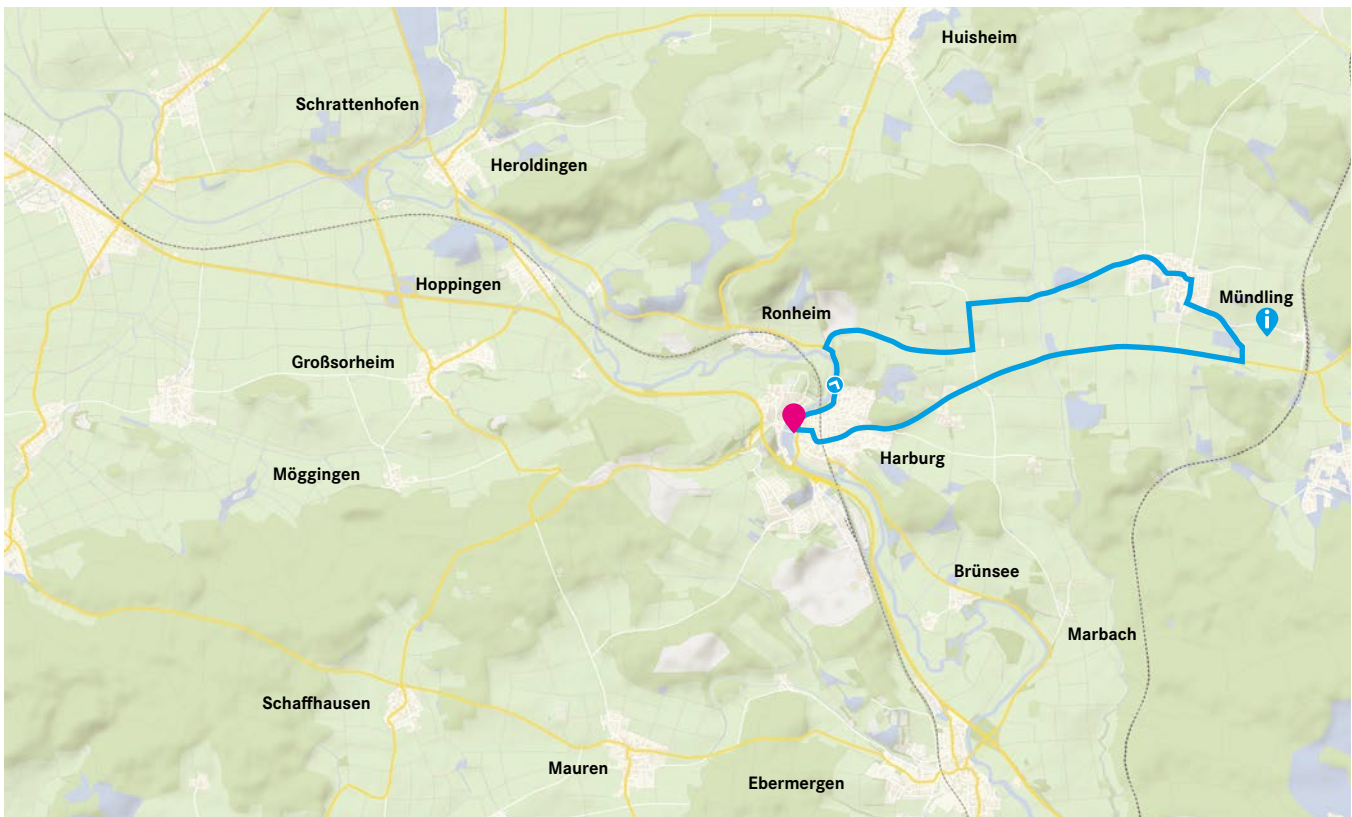
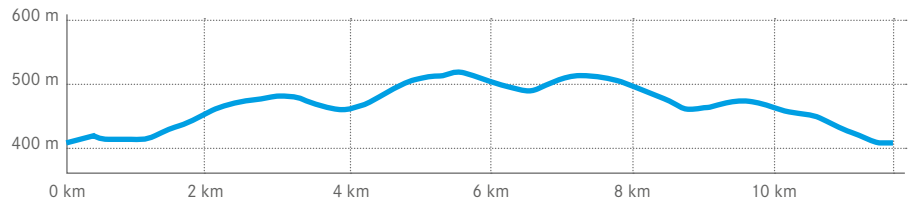


[komoot.de/tour/344049858](https://komoot.de/tour/344049858)

TOUR FÜR KÖRPER UND SEELE


## Zur Lourdes Grotte nach Mündling

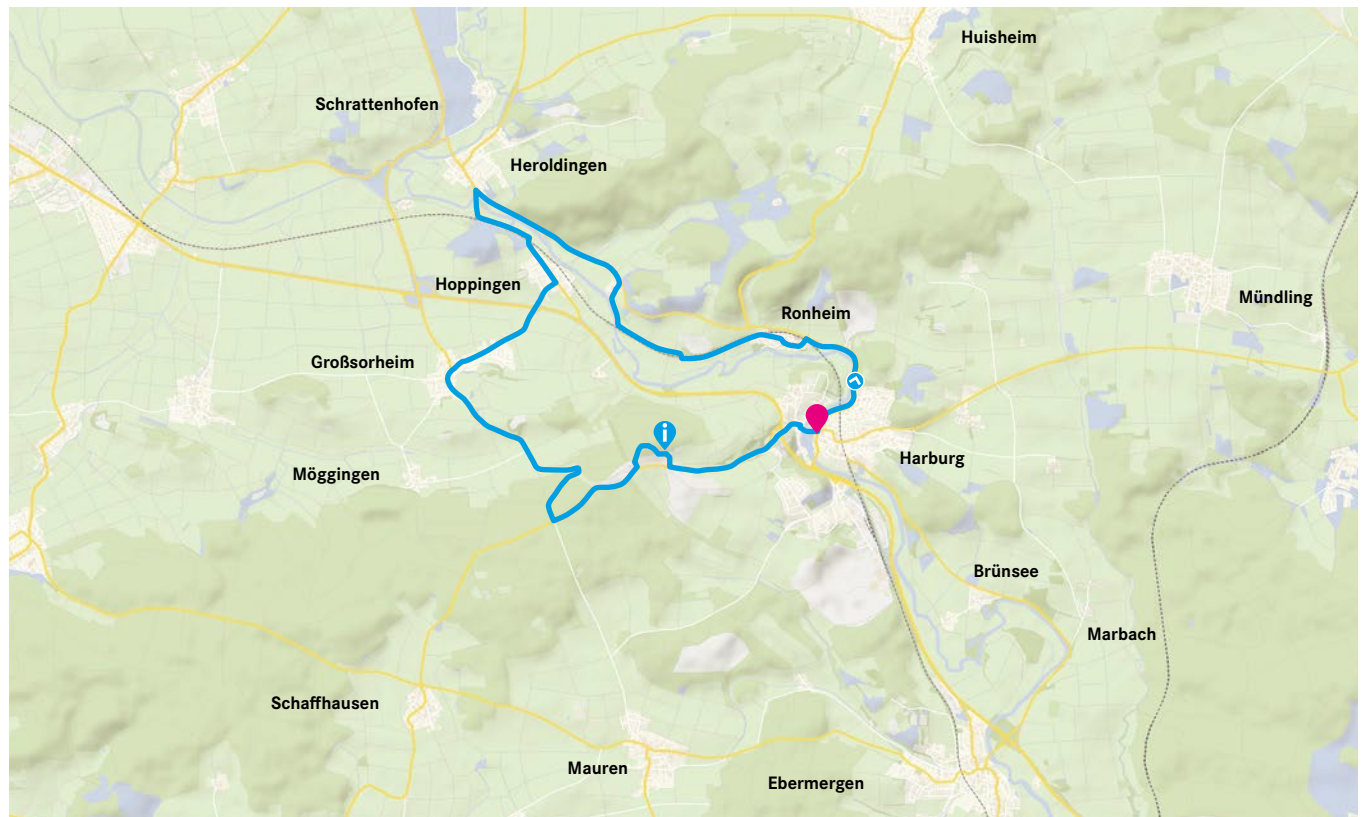
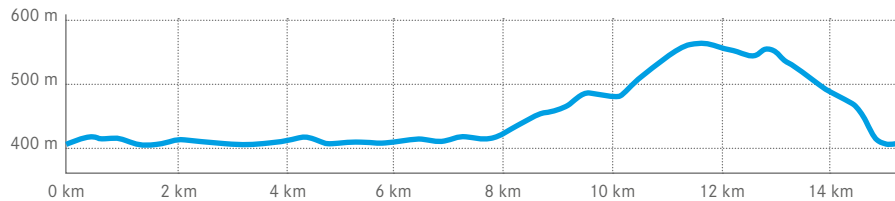
Die sportliche Tour führt zum 550 m hoch gelegenen fränkischen Juradorf Mündling mit der St. Johannes-Kirche, die 805 erstmals urkundlich erwähnt wird. Gelegenheit zur Einkehr gibt es im Gasthof Weberhans, der in der 5. Generation betrieben wird. Danach lohnt ein Abstecher zur idyllisch gelegenen Lourdes Grotte 📍. 1891 ließ sie der damalige Mündlinger Pfarrer Joseph Hager als Dank an die Muttergottes errichten. Auf dem Rückweg bietet sich eine Rast im Wirtshaus zum Kratzhof mit seinem schönen Biergarten an.



VON DER WÖRNITZ BIS ZUM BOCK

# Der Blick vom Bock in das Nördlinger Ries

Durch Ronheim und Katzenstein führt die Tour entlang der Wörnitz bis nach Heroldingen mit seiner Chorturmkirche St. Martin. Vorbei am Rollenberg geht es durch Hoppingen und Großsorheim. Mit sportlichem Anstieg geht es den Riesrand hinauf bis zum Bock. Belohnt wird man von einem einmaligen Blick ins Ries . Gelegenheit zur Einkehr ist der nahegelegene Biergarten Eisbrunn. Sehenswert auch der Blick auf Schloss Harburg, Donauwörth und bei klarer Sicht bis in die Alpen.



## TOURINFO

-  Alte Brücke, Harburg
-  1,2 Stunden | Ø 13 km/h
-  6 h | Ø 5,0 km/h
-  15,1 km
-  220 m Höhenmeter
-  mittelschwer



QR-Code scannen  
und die Tour über  
die App starten.

[komoot.de/tour/344125282](https://komoot.de/tour/344125282)



# TOURINFO

📍 Alte Brücke, Harburg

🚲 45 Minuten | Ø 14 km/h

🚶 3,5 h | Ø 5,0 km/h

↔ 9,96 km

⬆ 60 m Höhenmeter

🌀 leicht



QR-Code scannen  
und die Tour über  
die App starten.

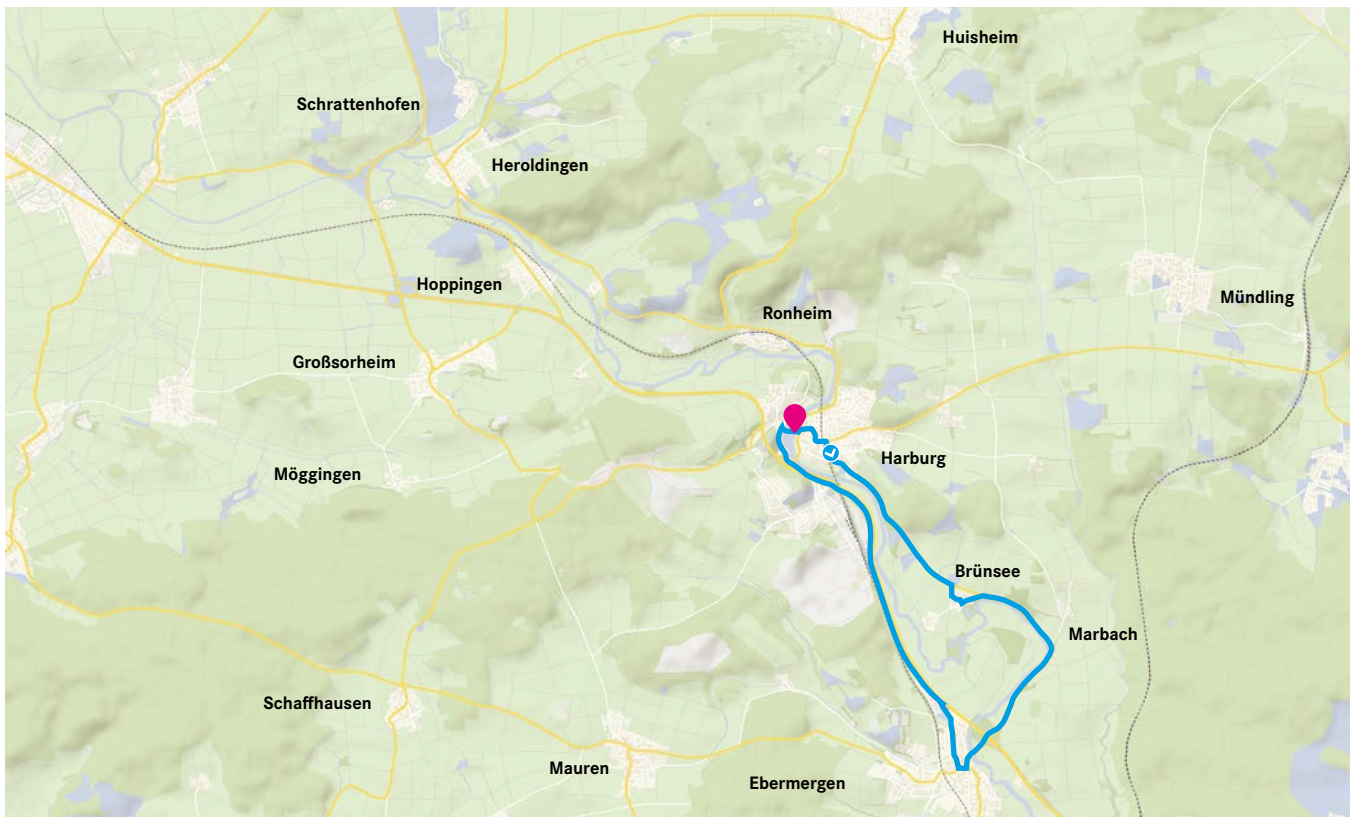
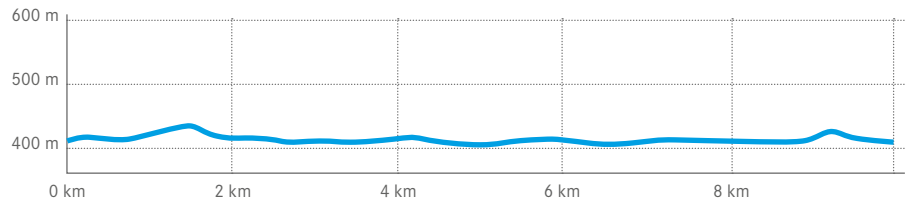


[komoot.de/tour/344066814](https://komoot.de/tour/344066814)

EINE FAMILIENFREUNDLICHE TOUR AM FLUSS

## Nach Brünsee und nach Ebermergen

Mit nur einer Steigung und den Flusslauf der Wörnitz im Blick erreichen Sie den Ort Brünsee. Ein geologisches Erlebnis ist die mitten im Dorf gelegene Karstquelle. Mit ihren konstanten 9 Grad bietet sie die ideale Gelegenheit für eine kurze Kneippanwendung. Dem Weg weiter folgend immer in Tuchfühlung mit dem Wörnitzlauf überqueren Sie in Ebermergen die im 17. Jahrhundert erbaute Brücke. Ohne weitere Steigungen führt die Tour, vorbei am imposanten Märker Zement-Werk, wieder zurück nach Harburg.

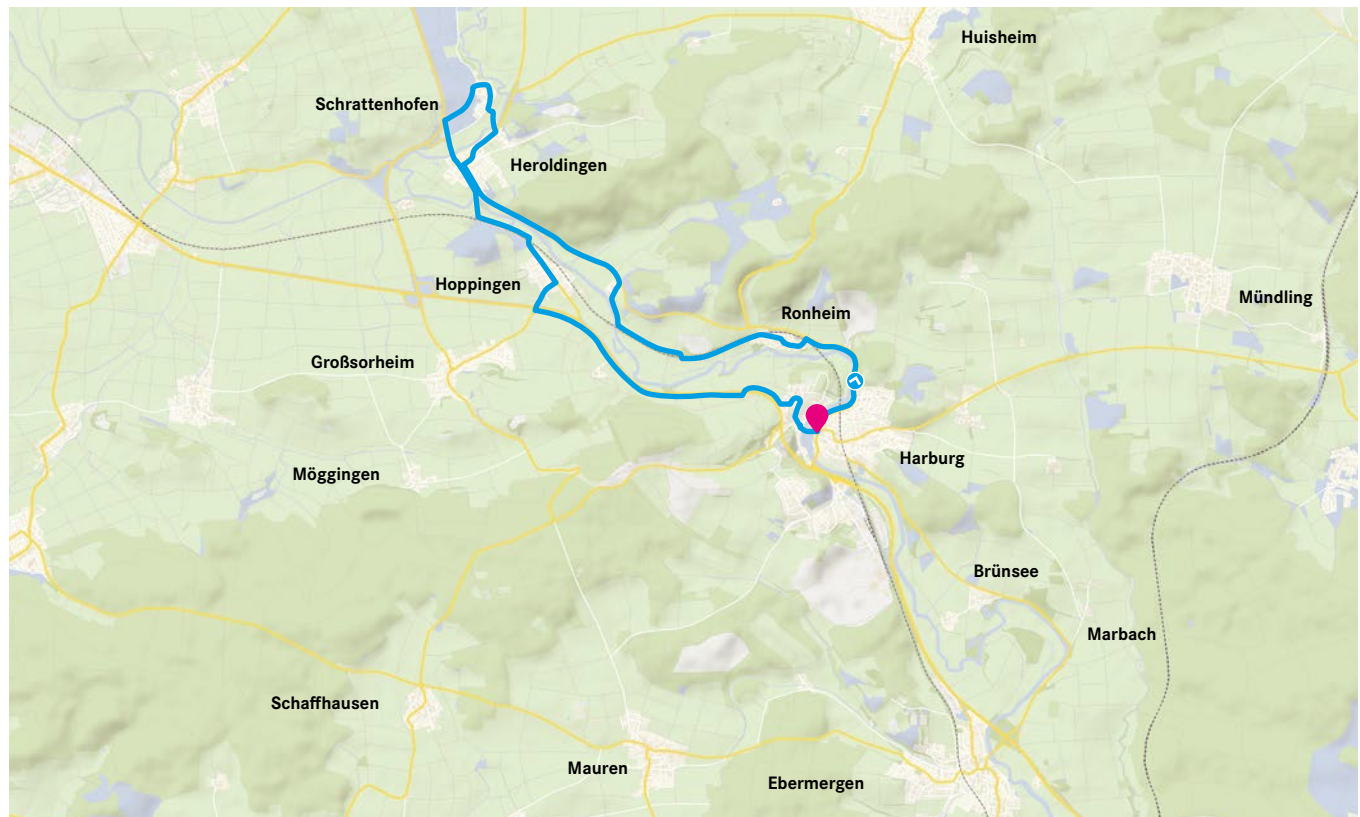
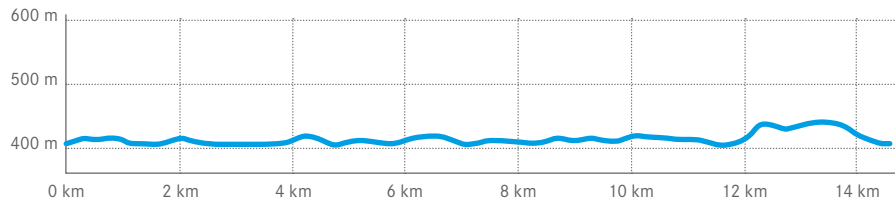




VOM RIESSEE-DURCHBRUCH ZUM RIESBECKEN

# Von Harburg nach Schrattenhofen

Der vom Meteoriteneinschlag vor 14,5 Mio Jahren entstandene Riessee fand seinen Ablauf bei Harburg mit der heutigen Wörnitz. An den engen Felswänden ist noch gut zu erkennen, was über Jahrtausende entstand. Nach kurzer Zeit wird das Flusstal breiter und Sie kommen dem Rieskrater immer näher. In Schrattenhofen angekommen, liegt Ihnen die Riesebene zu Füßen. Der Rückweg verläuft über Hoppingen, entlang der Bundesstraße, an der ehemaligen „Richtstätte“, vorbei, an der 1809 das letzte Todesurteil vollstreckt wurde.



## TOURINFO

📍 Alte Brücke, Harburg

🚲 1 Stunde | Ø 14 km/h

🚶 5,5 h | Ø 5,0 km/h

↔ 14,6 km

⬆ 120 m Höhenmeter

🌀 leicht



QR-Code scannen  
und die Tour über  
die App starten.

[komoot.de/tour/344049036](https://komoot.de/tour/344049036)



# TOURINFO

📍 Alte Brücke, Harburg

🚲 45 Minuten | Ø 14 km/h

🚶 4,5 h | Ø 5,0 km/h


↔ 10,6 km

⬆ 200 m Höhenmeter

🌀 mittelschwer



QR-Code scannen  
und die Tour über  
die App starten.

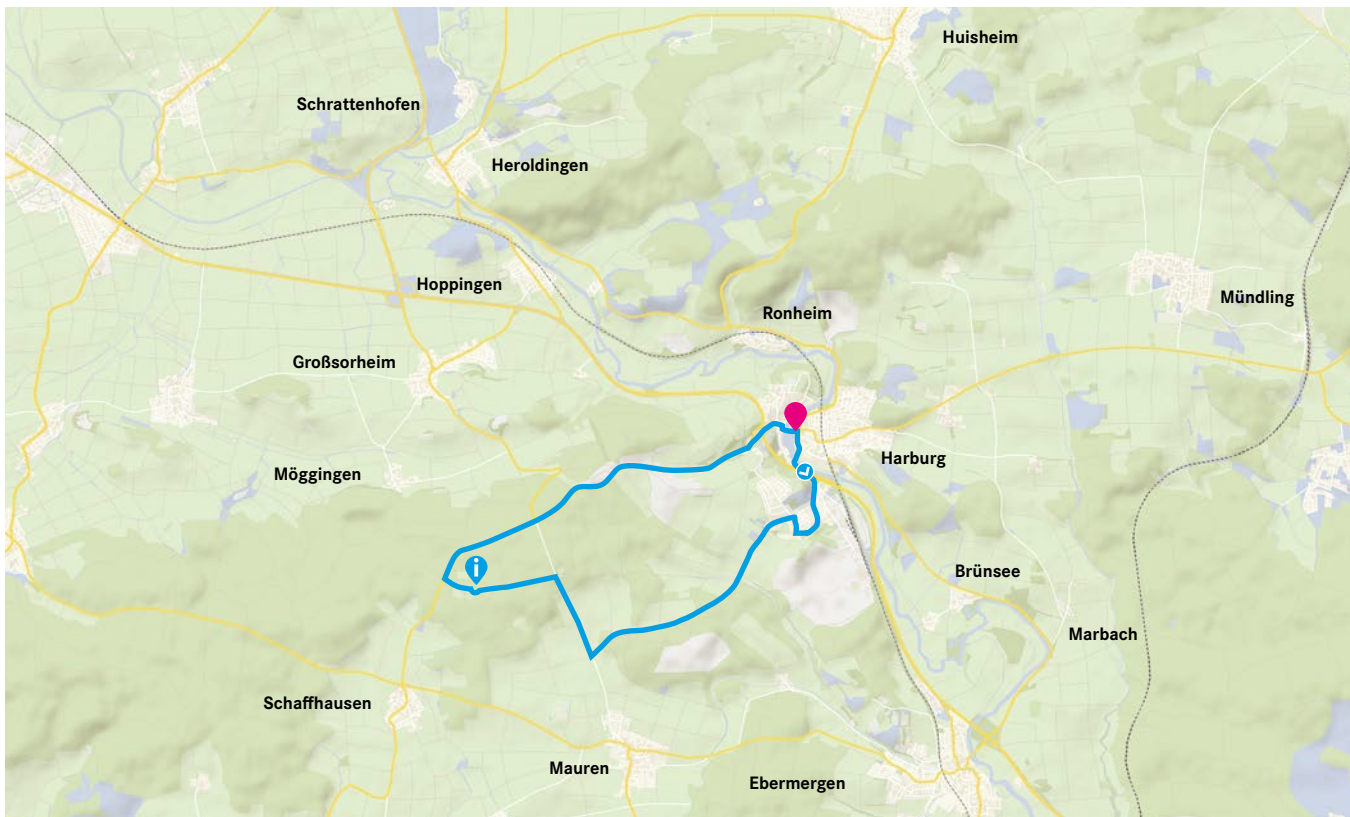
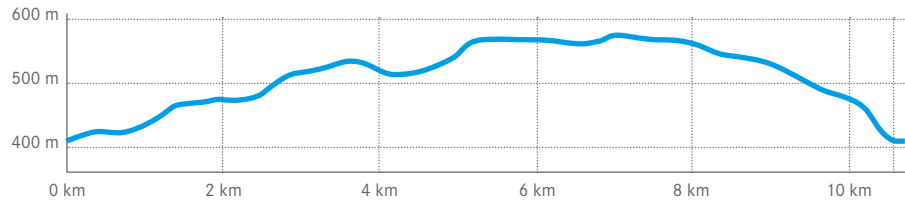


[komoot.de/tour/344118459](https://komoot.de/tour/344118459)

VOR DEM GENUSS LIEGT DER BOCK

## Zum Genießen auf den Eisbrunn

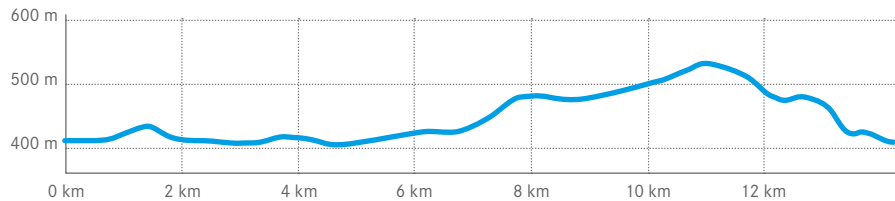
Vor dem Genuss müssen einige Höhenmeter überwunden werden. Die Tour führt durch die Landschaft des Riesrandes bis in den fürstlichen Wald und an den Eisbrunn 📍, mitten im Wald gelegen mit großem Spielplatz. Auf dem Rückweg lohnt sich ein Halt auf dem Bockberg, der bei klarem Wetter mit der Aussicht in die Riesebene und in anderer Richtung in die Alpen belohnt. Bei der Abfahrt zurück nach Harburg erhält man den einmaligen Blick auf die Stauferburg.



SPORTLICH NACH MAUREN

# Rund um Mauren und Ebermergen

Von dem am Wörnitzlauf liegenden Ebermergen bis zum Höhenzug der Schwäbischen Alb liegendem Mauren. Ein weithin sichtbares Fotomotiv ist die alte steinerne Brücke mit der Peter und Paul Kirche von Ebermergen. Mit stetigem Anstieg geht es vorbei an der Oberen Reismühle bis nach Mauren, das im 12. Jahrhundert urkundlich erwähnt wurde, aber seine Ursprünge wohl schon in der Römerzeit hatte. Hier bietet sich die Gelegenheit für ein leckeres Eis vom Bauernhof. Durch den Wald geht es immer bergab zurück nach Harburg.



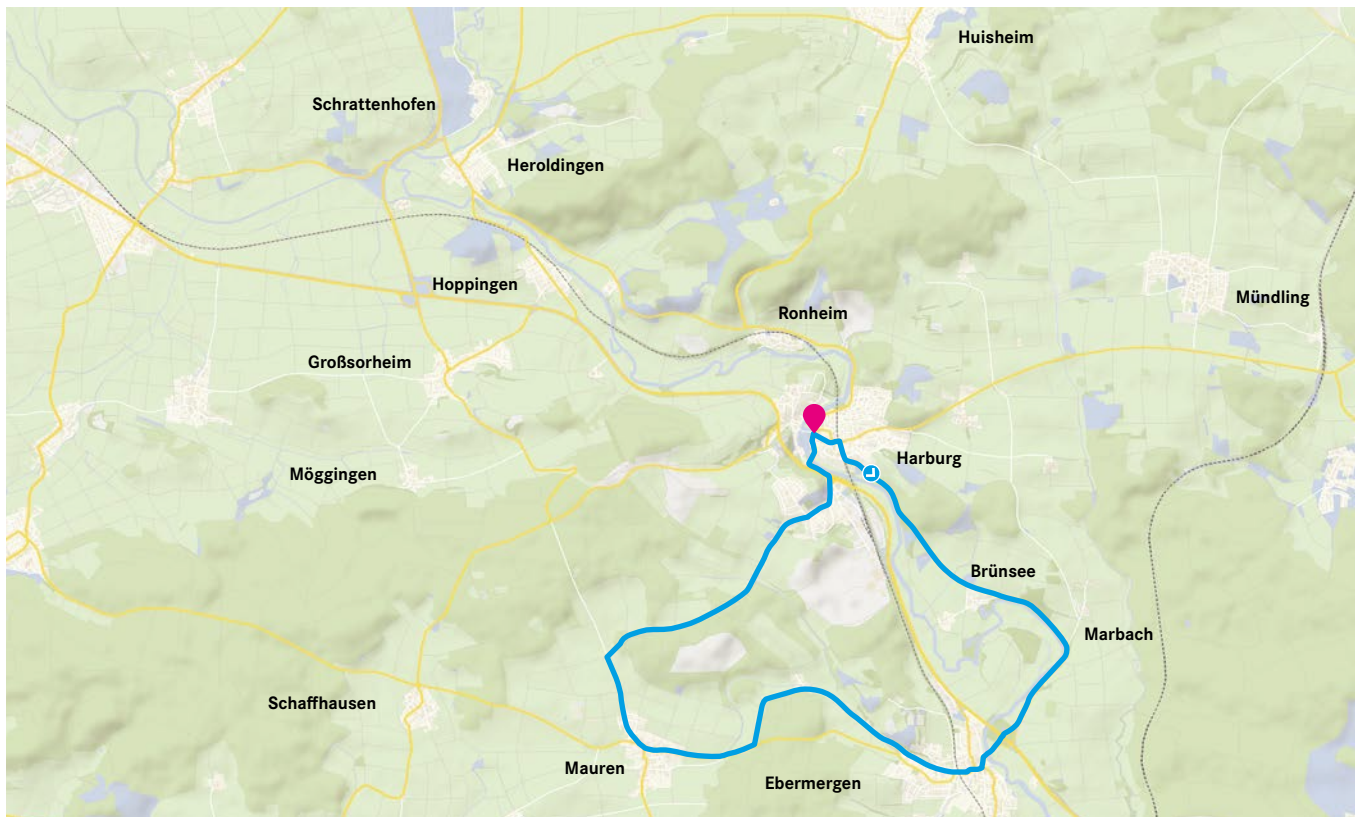
## TOURINFO

-  Alte Brücke, Harburg
-  1 Stunde | Ø 14 km/h
-  5,5 h | Ø 5,0 km/h
-  14,2 km
-  180 m Höhenmeter
-  mittelschwer



QR-Code scannen  
und die Tour über  
die App starten.

[komoot.de/tour/344109547](https://komoot.de/tour/344109547)





# TOURINFO

📍 Alte Brücke, Harburg

🚲 90 Minuten | Ø 14 km/h

🚶 4,0 h | Ø 5,0 km/h

↔ 21,6 km

⬆ 200 m Höhenmeter

🌀 mittelschwer



QR-Code scannen  
und die Tour über  
die App starten.

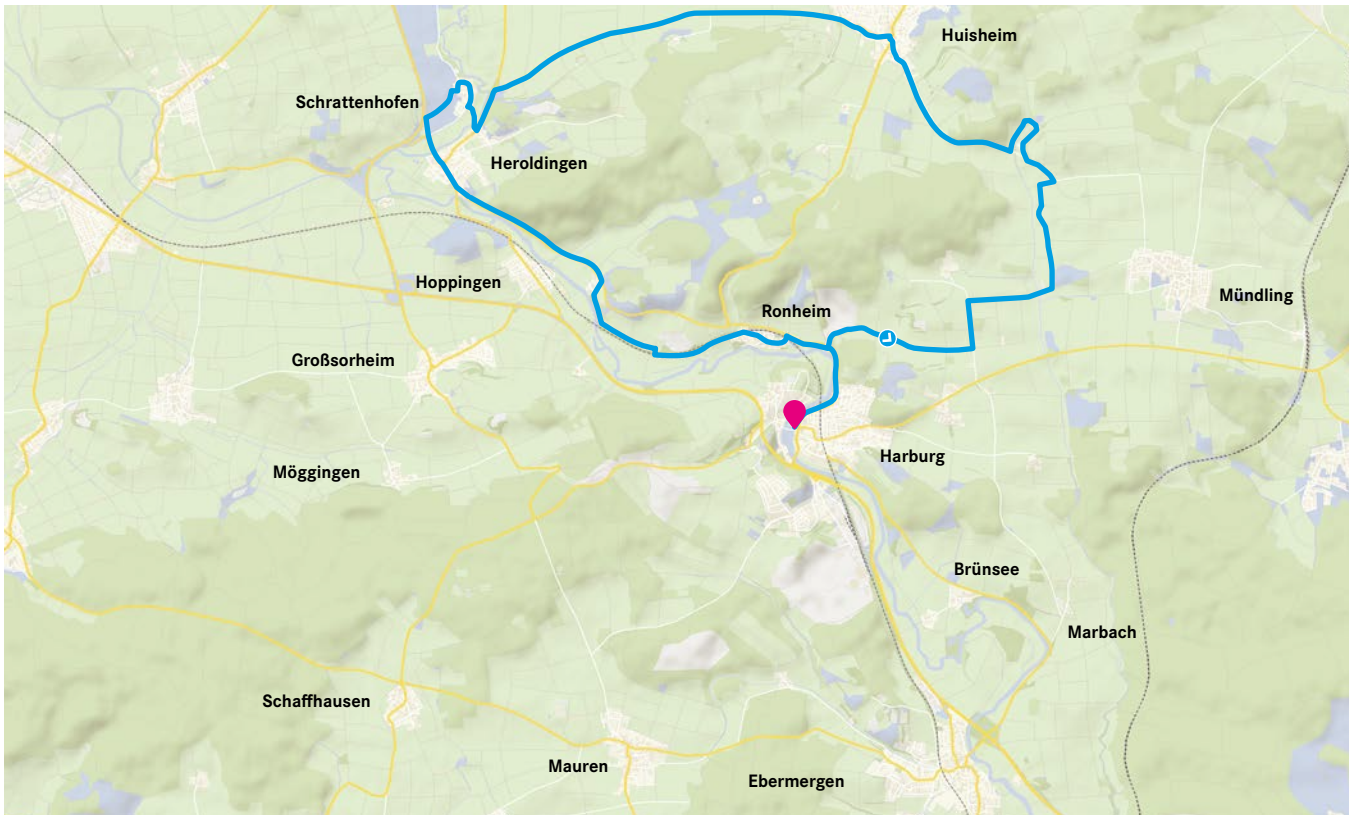
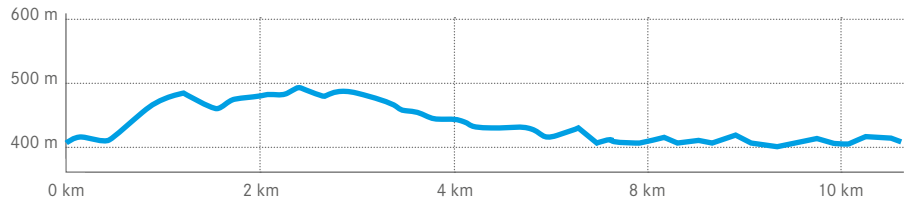


[komoot.de/tour/344054341](https://komoot.de/tour/344054341)

SPORTLICH MIT PICKNICK


## Die Harburger Nordschleife

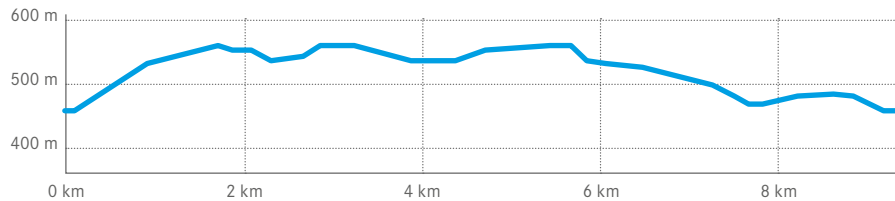
Die Harburger Nordschleife ist eine kurze, sportliche Tour, die einen ersten Einblick in das Ries und seine vielfältigen Vegetationsarten gibt. Der an der Olachmühle liegende Silbersee lädt zu einem Picknick mit Bademöglichkeit ein. Weiter geht es über Huisheim und Schrattenhofen an den Ries-typischen Magerrasenflächen entlang mit kleinen Bächen und Feuchtgebieten, vorbei an weiten Feldern und abwechselnden Laubwäldern. Ab Schrattenhofen fahren Sie entspannt die Schleife im Wörnitztal bis Harburg zu Ende.



RIESIGE AUSSICHT UND IDYLLISCHE WÄLDER

# Ein schöner Spaziergang rund um den Bock

Vom unteren Parkplatz bei der Harburg geht es einen Wasenweg hinauf in Richtung Bock, vorbei am Waldrand des Hühnerberges und am ehemaligen jüdischen Friedhof hinauf zum Bock. Von dort aus haben wir einen weiten Blick ins Ries hinein sowie über das Wörnitztal bis nach Donauwörth. Nach dem „Abstieg“ gelangen Sie zur Waldschänke Eisbrunn . Der Rückweg führt idyllisch an Waldrändern entlang. Aus dem Wald kommend gelangen Sie auf einen Feldweg und schließlich am Eingang zur „Harburg“ vorbei.



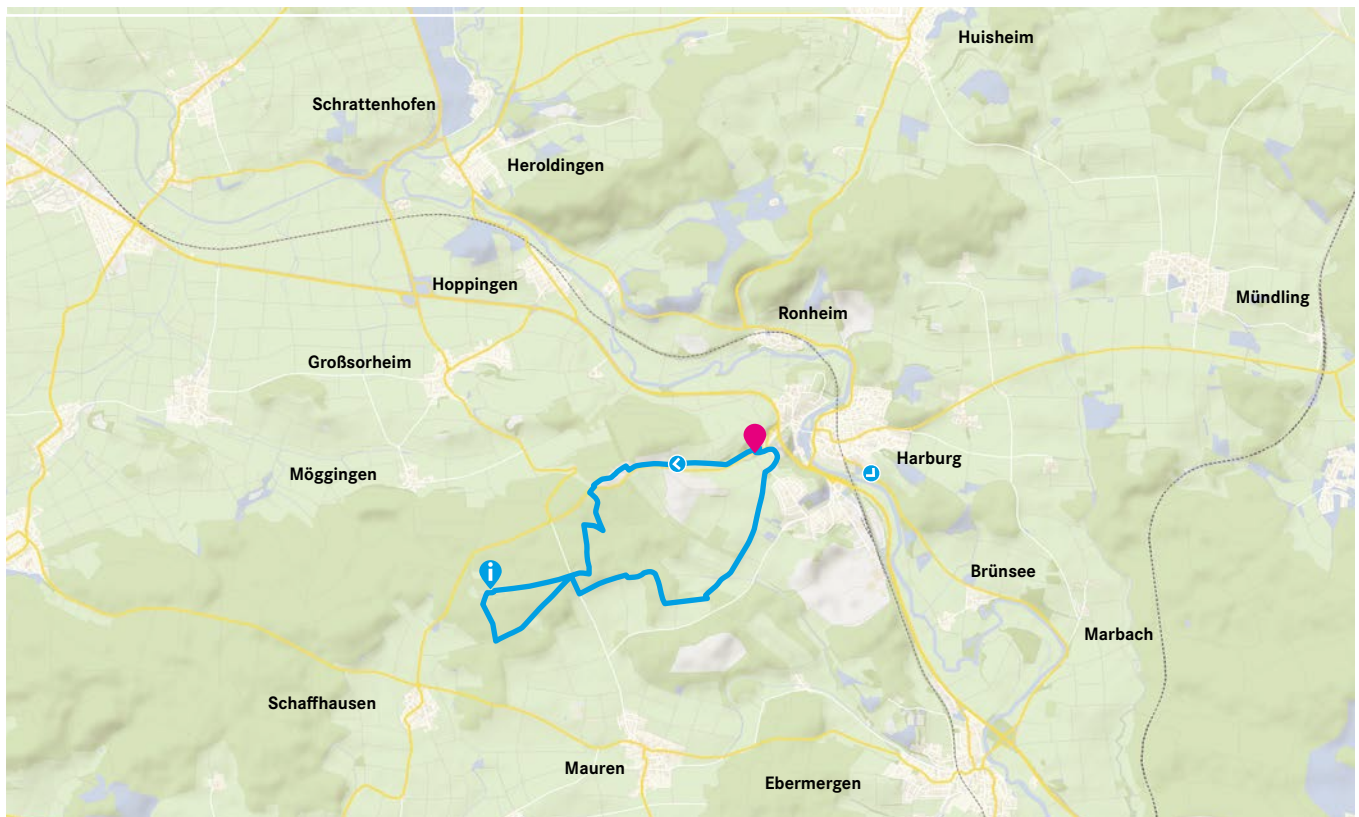
## TOURINFO

-  **Parkplatz bei der Harburg**
-  **NUR WANDERWEG**
-  **2,5 h | Ø 5,0 km/h**
-  **9,4 km**
-  **197 m Höhenmeter**
-  **mittelschwer**



QR-Code scannen  
und die Tour über  
die App starten.

[komoot.de/tour/1323580010](https://komoot.de/tour/1323580010)





# TOURINFO

📍 **Schrattenhofen**



–

🚶 **5-6 h | Ø 5,0 km/h**

↔ **20 km**

⤴ **460 m Höhenmeter**

🌀 **leicht**



Ein ausführliches Prospekt zum 7-Hügel-Weg des Ferienlands Donau-Ries erhalten Sie bei:  
Tourist-Information  
Stadt Harburg, Schloßstraße 1

ÜBER STOCK UND STEIN

## Der 7-Hügel Rundwanderweg

Der beschilderte Rundwanderweg verknüpft eindrucksvoll geologische, archäologische und kulturhistorische Besonderheiten im Geopark Ries. Durch die Wegführung, die sieben markante Erhebungen des südöstlichen Rieses berührt, bieten sich zudem immer wieder Rundblicke über den gesamten Meteoritenkrater. Ereignistafeln informieren über Geologie, Besiedlungsgeschichte und frühere Nutzung der Landschaft entlang des ca. 20 km langen Weges.

Die Tour können Sie in Schrattenhofen starten. Über einen kleinen Wörnitzsteg geht es nach Heroldingen, vorbei an Zehentstadel und Kirche und dann hinauf auf den Kratzberg, von dem man einen wunderbaren Rundblick über das Ries hat. Vorbei an der Hexenküche, durch Lierheim mit dem ehemaligen Deutschordensschloss und Appethshofen hindurch, erreicht man den Hahnenberg. Anschließend nähert sich der Wanderer dem Schloss Alerheim, bevor es dann durch den Ort Alerheim geht. Folgt man den rot-gelben Markierungen gelangt man hinauf auf den Wennenberg. Von dort führt der Weg entlang der Wörnitz nach Wörnitzostheim und zurück nach Schrattenhofen.



GEOPARK RIES

# Europas riesiger Meteoritenkrater

## GEOPARK-INFOSTELLE

Die Infostelle Harburg gibt nicht nur Auskunft über die Entstehung des Rieskraters, die Geologie und über Besonderheiten, sondern auch über die Verbindung des Geoparks Ries zu Raummissionen der ESA und NASA. Aber auch interessante Informationen zur Verarbeitung des Gesteins durch die Firma Märker bereichern die Infostelle.

Durch die Lage und dem eigens gestalteten Wörnitz-Zugang ist dies ein schöner Anlaufpunkt und Rastplatz, der seine Besucher zum Verweilen einlädt.



## GEOTOP GLAUBENBERG

Das Geotop Glaubenberg liegt in einer ausgeprägten Hügelkette (Megablock-Zone) zwischen Innerem Kraterring und Äußerem Kraterrand, südlich von Großsorheim.

Vier Ereignistafeln entlang des zugehörigen Lehrpfades zeigen die Prozesse des Meteoriteneinschlags vor 14,5 Millionen Jahren.

Kalkige Relikte des ehemaligen Rieskratersees, Sande eines ehemaligen Flusslaufs oder mächtige Gesteinschollen verbildlichen die „Biographie“ des Rieses. Ein Panoramablick lädt zum Genuss des Ausblicks über die Kraterlandschaft ein.

## TOURINFO

📍 Großsorheim



🚶 1,5 h | Ø 5,0 km/h

↔ 3 km

⬆ 60 m Höhenmeter

🌀 leicht



Info-Faltblatt zum Geopark-Lehrpfad und zum Geotop Glaubenberg bei Großsorheim ist nur digital als PDF verfügbar. Der rund 3 km lange Rundweg verläuft auf Flurwegen zum ehemaligen Steinbruch/Sandgrube zwischen Innerem und Äußerem Kraterrand.







# ...mal Reinhören: Hör-Tour in Harburg

GESCHICHTE UND GESCHICHTEN ÜBER HARBURG ERFAHREN SIE MIT DER HÖR-TOUR – KOSTENLOS, EINFACH UND GANZ OHNE APP!

Insgesamt finden Sie in der gesamten Altstadt von Harburg 18 Stationen zur spannenden Geschichte der Stadt mit interessanten Geschichten der Bewohner. Für die gesamte digitale Stadtführung benötigen Sie etwa 2,5 Stunden – die einzelnen Episoden dauern jeweils ca. 5 Minuten pro Geschichte und können auch unabhängig voneinander angehört werden.

## UND SO FUNKTIONIERT ES:

In der ganzen Altstadt finden Sie die Schilder an Laternen oder an Häuserfassaden. Scannen Sie den QR-Code mit Ihrem Smartphone über die Fotofunktion und mit einem „Klick“ startet die Audio-Geschichte.

Wichtig: Sie müssen „Mobile Daten“ aktiviert haben\*, da Sie die 3-4 MB großen Audio-Dateien aus dem Internet streamen\*.

## WAS MUSS ICH BEI DER „HARBURG HÖREN“ TOUR BEACHTEN?

- Um die Tour ungestört zu hören, sollten Sie geeignete Kopfhörer für Ihr Smartphone nutzen. So schützen Sie andere vor Lärm und haben selbst eine optimale Akustik.
- Die Tour führt durch die enge und historische Altstadt von Harburg - achten Sie dabei bitte immer auf den Verkehr!



## TOURINFO

📍 Altstadt Harburg



–



2,5 h



3 km



60 m Höhenmeter



leicht



\*Für die Nutzung der Audiodaten können Kosten bei Ihrem Mobilfunkanbieter entstehen.



ÜBER STOCK UND STEIN

## Gastronomie & Übernachtungen

Harburg ist weithin bekannt für die guten Restaurants, Hotels, Wirtshäuser und Biergärten! Ob bayerisch-schwäbische Schmankerl, feine italienische Pizzen aus dem Steinofen oder eine leckere Kugel Eis.

Die Gastronomen Harburgs bieten viele Spezialitäten: Von delikate bis take-away und von bayerisch bis italienisch. Lassen Sie sich verwöhnen von der vielfältigen Harburger Genießerküche.

Entspannen Sie bei kulinarischen Highlights mit der warmen Sonne im Rücken, dem Schloss Harburg vor Augen und dem Rauschen der Wörnitz im Ohr.



### **Hotel · Restaurant Straussen**

📍 Marktplatz 2 · 86655 Harburg  
☎ 09080.1398  
👉 [www.hotel-straussen.de](http://www.hotel-straussen.de)

---

### **Cafe „Käferlein“**

📍 Marktplatz 3 · 86655 Harburg  
☎ 09080.1437

---

### **Bistro „bagatelle“**

📍 Marktplatz 5 · 86655 Harburg  
☎ 09080.923742  
👉 [www.bagatelle-harburg.de](http://www.bagatelle-harburg.de)

---

### **Gasthof „Zum Goldenen Lamm“**

📍 Marktplatz 15 · 86655 Harburg  
☎ 09080.1422  
👉 [www.lamm-harburg.de](http://www.lamm-harburg.de)

---

### **„Hertle Haus“**

📍 Egelseestraße 4 · 86655 Harburg  
☎ 09080.9234670

---

### **Brücken-Café**

📍 Auf der Brücke 4 · 86655 Harburg  
☎ 0172.9579321

---

### **Fürstliche Burgschenke**

📍 Burgstraße 1 · 86655 Harburg  
☎ 09080.1504  
[www.schlosshotel-harburg.de](http://www.schlosshotel-harburg.de)

---

### **Mayer's Backstube**

📍 Grasstraße 1 · 86655 Harburg  
☎ 09080.1482

---

### **Pizzeria „La Locanda“**

📍 Grasstraße 18 · 86655 Harburg  
☎ 09080.4240

---

### **Waldschänke Eisbrunn**

📍 Eisbrunn 1 · 86655 Harburg  
☎ 09080.9239100  
👉 [www.eisbrunn-harburg.de](http://www.eisbrunn-harburg.de)

---

### **Wirtshaus „Zum Kratzhof“**

📍 Kratzhof 4 · 86655 Harburg  
☎ 09080/1696  
👉 [www.zum-kratzhof.de](http://www.zum-kratzhof.de)

---

### **Gasthaus „Zum Weberhans“**

📍 Westenstr. 15 · 86655 Mündling  
☎ 09080.1667  
👉 [www.weberhans.de](http://www.weberhans.de)

---

### **Zur Gemütlichen Einkehr**

📍 Ronheim 13 · 86655 Ronheim  
☎ 09080.1260

---

**Die aktuellen Öffnungszeiten und Informationen zu Ruhetagen können Sie den jeweiligen Internetseiten der Restaurants entnehmen.**



In folgenden Onlineportalen gibt es eine Menge zu entdecken: [www.geopark-ries.de](http://www.geopark-ries.de), [www.ferienland-donau-ries.de](http://www.ferienland-donau-ries.de) und [www.woernitzradweg.de](http://www.woernitzradweg.de)  
 Weitere Informationen für Ihren Urlaub in Harburg sowie kostenloses Kartenmaterial für Radfahrer und Wanderer erhalten Sie bei:

**Tourist-Information**  
 Schloßstraße 1  
 86655 Harburg (Schwaben)  
 Tel.: 09080.9699-24  
[tourismus@stadt-harburg-schwaben.de](mailto:tourismus@stadt-harburg-schwaben.de)  
[www.stadt-harburg-schwaben.de](http://www.stadt-harburg-schwaben.de)



Impressum:  
 Herausgeber: Stadt Harburg (Schwaben)  
 Die Touren wurden von Peter hanisch entwickelt, getestet und digitalisiert.  
 Fotos: FOTOZEICHEN - Silke Schäfer-Riedel, Rita Dollmann, Ferienland Donau-Ries, Sandra Exner-Niebergall, Marco Kleebauer  
 Layout: dotagentur, Harburg  
 Stand: 10 / 2023 · 4. Auflage



**Wir sind Partner: Harburg & Gouville sur Mer!**